

Chile es un largo y angosto país ubicado en el borde sur occidental de América del Sur, entre la Cordillera de los Andes por el Este y el océano Pacífico por el Oeste. Es un territorio donde la naturaleza se manifiesta en todas sus versiones. Un desierto extenso por el norte, una zona central principalmente agropecuaria, un sur de bosques, volcanes, lagos y una zona austral donde la Patagonia Chilena nos muestra un mar sembrado de islas, archipiélagos, fiordos, glaciares milenarios y paisajes aún intocados.



CHILE DATOS

Población: 19.500.000 habitantes.

Superficie total: 756.945 km².

Extensión de norte a sur: 4.270 kms.

Límites:

Al norte con Perú.

Al noreste con Bolivia.

Al este con Argentina.

Al oeste con el océano Pacífico.



CHILE



CRUCEROS SKORPIOS

Nuestros padres, fundaron hace más de 45 años esta maravillosa empresa naviera de Cruceros Skorpios, que opera en toda la Patagonia Chilena. Durante estos años hemos ido construyendo adaptando y transformando muchas de nuestras rutas turísticas con el fin de satisfacer la demanda del turismo Internacional y nacional. Hoy tenemos el legado de continuar la senda que nos dejaron nuestros padres manteniendo el servicio y calidad que siempre nos ha caracterizado. Por tal razón presentamos este Manual de las Rutas de Skorpios, llamado Bitácora, que les permitirá a nuestros Tour Operadores y Agencias de Viajes entender con mayor claridad y detalle cada uno de estos programas.

Nuestro desafío y compromiso es seguir creciendo en destinos marítimos en la Patagonia Chilena.



CONSTANTINO KOCHIFAS COÑUECAR – ANA MARIA KOCHIFAS COÑUECAR
ARMADORES NAVIEROS – C & O NAVIERA SKORPIOS



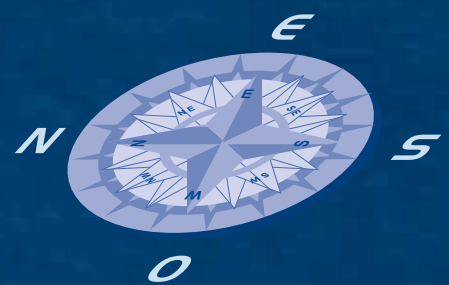
CONSTANTINO KOCHIFAS C.
NOEMI "MIMI" COÑUECAR C.
Fundadores de Cruceros Skorpios – Chile

Nuestra historia comienza con un sueño, una visión de futuro que a través del andar sin descanso, de esfuerzo común, logró construir una senda para nuestro navegar hacia horizontes que eran desconocidos y que hoy, son una realidad que muchos de nuestros pasajeros han podido compartir, viviendo la experiencia de sentir y conocer la hermosa naturaleza de los territorios australes del sur de Chile...

La Patagonia.

Estos lugares y sus vivencias son nuestro legado para Ustedes.

RUTAS DE CRUCEROS SKORPIOS... UNA EXPERIENCIA UNICA DE NAVEGACION EN PATAGONIA



NUEVA RUTA KAWESKAR

El Crucero de la Nueva Ruta Kaweskar en la Motonave Skorpios III, navega 505 millas por canales y fiordos de un territorio aún intocado, rumbo a los Glaciares Guillard, Amalia, El Brujo, Bernal, Fiordos Calvo y de las Montañas en el Campo de Hielo Sur.




El Campo de Hielo Sur está ubicado en la Patagonia Chilena, sur de Chile, entre latitud 48°20' y 51°30' sur. Tiene una superficie aproximada de 13.900 km² y una longitud de 350 kms de norte a sur generando 48 cuencas glaciares, siendo considerado la tercera reserva de agua dulce del planeta.

Esta enorme extensión de hielo es cuna de los más grandes y espectaculares glaciares del hemisferio sur, como el Glaciar Amalia y también de fiordos como el Calvo, con sus aguas sembradas de témpanos de los más increíbles colores e imponentes glaciares milenarios.



El extremo sur de Chile fue habitado por varios pueblos originarios, entre ellos los Kaweskar, pueblo nómada que poseía una rica cultura y lenguaje. Su territorio eran las islas y los canales australes, los que recorrían extensamente en busca del alimento que les permitía la subsistencia.



Bienvenidos a la Motonave Skorpios III para navegar en la Nueva Ruta Kaweskar por fiordos y canales en este mar sembrado de islas; donde los volcanes y glaciares esculpen una naturaleza aún intocada y, donde las leyendas de pioneros cobran vida entre amaneceres y olas... este es el territorio de Skorpios en el Campo de Hielo Sur de la Patagonia Chilena... te invitamos a conocerlo.

BIENVENIDOS A BORDO

LA TRAVESIA

RUMBO A FIORDOS Y GLACIARES

La Nueva Ruta Kaweskar que realiza la Motonave Skorpions III, es un crucero de 4 noches que zarpa de octubre a abril desde el terminal Skorpions en la ciudad de Puerto Natales, ubicada a 2.500 kms al sur de Santiago y a la que se puede acceder por vía aérea desde Punta Arenas o vía terrestre desde Argentina. En esta travesía marítima hacia el Campo de Hielo Sur, navegaremos 505 millas para visitar la mayor cantidad de glaciares de esta región; Guillard, Amalia, El Brujo, los glaciares del Fiordo Calvo y del Fiordo de las Montañas, visitando los glaciares Alsina y Bernal. Serán unos 15 glaciares donde realizaremos diversas actividades como visita ocular, contemplación, caminatas hasta su frente y morrenas y navegando entre los témpanos de colores en embarcaciones de expedición, como el Capitán Constantino, durante la cual podremos observar la flora y fauna de la Patagonia, aún en estado virgen y salvaje.



NUEVA RUTA KAWESKAR

CIUDADES PATAGONICAS

LA ENTRADA A UN MUNDO POR EXPLORAR

Esta ruta nos permitirá vivir la experiencia de conocer donde termina el territorio continental americano, sus ciudades pioneras y asentamientos humanos ubicados en lo profundo de nuestra geografía austral. El primer contacto será con la ciudad de Punta Arenas, fundada en 1848 a orillas del Estrecho de Magallanes; canal que une el océano Pacífico con el océano Atlántico. Esta moderna ciudad tiene todo lo que requiere el turista actual, desde aeropuerto hasta modernos hoteles de gran categoría. A 250 kilómetros al noreste, se encuentra Puerto Natales, ciudad fundada en 1911 al borde del Fiordo Señoret, hoy, la ciudad más pujante de la región y un importante centro del turismo en la zona y donde, a 3 kms de la ciudad, se ubica el Terminal Skorpios.



GLACIARES

GLACIAR GUILLARD

Navegando al final del canal Pitt, después de la isla Chatam encontramos por el lado de babor, el ingreso al Seno o Fiordo Guillard, una pequeña entrada entre montañas flanquea su ingreso y lentamente la Mn Skorpions III, comienza a navegar este maravilloso fiordo de 10 millas de distancia hasta donde fondearemos. Su gran belleza impresiona ya que estamos rodeados de enormes montañas de un intenso verde, coronado en las altas cumbres por hielos y nieves eternas. En este lugar aparece ante nosotros un hermoso e imponente Glaciar, el Guillard que baja de la cordillera de los Andes para depositar sus hielos en una enorme morrena glaciar, con un delta de río.





FIORDOS Y GLACIARES

FIORDO GUARDRAMIRO

Navegando el golfo Almirante Montt con rumbo Sur – Este, en el brazo sur pegado a la Cordillera de los Andes; que se empieza hundir en el mar, se encuentra el Fiordo Guardramiro y al final Caleta Juárez, una hermosa playa blanca de arenas y vegetación verde es la guarida de una colonia de elefantes marinos que ha decidido vivir y reproducirse en esta latitud. Un santuario increíble, que con sigilo y respeto nos permitirá hacer una excursión en botes para ver de cerca estos gigantes y hermosos animales marinos. No desembarcaremos en la playa, para mantener este santuario intacto y solo haremos avistamiento y cercanía de nuestros botes de expedición.





GLACIARES

GLACIAR AMALIA

Navegar hacia los glaciares del Campo de Hielo Sur es una experiencia que cautiva y motiva a quienes gustan de explorar y visitar lugares únicos. Ver la larga silueta del Glaciar Amalia, que desciende desde la Cordillera de los Andes, abrazando en su parte final al volcán Reclus, impresionando con sus torres de hielos azules que pueden llegar a medir hasta 100 mts de altura y un ancho de 3 kms aproximadamente y con sus témpanos de extraordinarias formas y colores que contrastan con el entorno de rocas en donde comienza a notarse la presencia de algunos musgos. Aquí, la Motonave Skorpios III se acercará lentamente, cruzándose por todo su frente para tener una panorámica de este maravilloso glaciar.



GLACIARES

GLACIAR EL BRUJO

Navegando a través de los canales patagónicos y contemplando las maravillas de una naturaleza intocada, nos encontramos con el Glaciar El Brujo, un enorme murallón de hielo que en uno de sus costados muestra la roca pulida por este gigante de hielo. Los pasajeros desembarcarán en los botes para apreciar de cerca este Glaciar, bajándose en una roca conocida como "Garbo", donde es posible caminar sin mayor dificultad y entender geológicamente de como los glaciares avanzan, puliendo estas rocas a través de los años. Las cumbres de este anfiteatro natural están siempre nevadas y sus costados están provistos de abundantes árboles y vegetación.





FIORDOS Y GLACIARES

FIORDO CALVO

Este anfiteatro de glaciares es un templo de la naturaleza. Situado en la parte central del Campo de Hielo Sur, en la Cordillera de los Andes, es uno de los parajes más vírgenes y bellos de la Patagonia. Aquí sentiremos toda la fuerza y majestuosidad de este verdadero lugar de contemplación y recogimiento. No en vano nuestros pasajeros lo han bautizado como “campo de oración”. Las aguas de este enorme fiordo se ven inmóviles, como si los hielos que flotan en ellas impidieran todo movimiento. En el rompehielos Capitán Constantino, nuestra embarcación de excursión, visitaremos los glaciares Fernando, Capitán Constantino, Alipio, Piloto Marcelo y Monsalve, y muchos otros que están al final de un brazo del fiordo. Aquí, con emoción brindaremos con un whisky con hielo milenario, toda una tradición de Skorpios.



NUEVA RUTA KAWESKAR



FIORDOS Y GLACIARES

FIORDO DE LAS MONTAÑAS


Se ubica en la parte sur del Campo de Hielo Sur donde veremos cinco glaciares; Zamudio, Alsina, Paredes, Bernal y Herman. En la mañana visitaremos el Glaciar Alsina, recorriendo en botes de exploración esta pequeña bahía para apreciar su gran belleza. Más tarde, desembarcaremos en el Glaciar Bernal y caminaremos hasta su base, cruzando una laguna de color turquesa formada por su deshielo. Conoceremos las distintas etapas de la vida y muerte de un glaciar, caminando sobre sus morrenas viendo como la flora comienza a colonizar este lugar entre árboles en crecimiento. En la tarde, veremos los glaciares Herman y Zamudio, rodeados de colorida vegetación y abundante fauna.



FLORA Y FAUNA

EXPRESION DE UNA NATURALEZA QUE SOBRECIGE

La fuerza de la naturaleza patagónica en los lugares que recorre la Nueva Ruta Kaweskar, se expresa a través de un paisaje majestuoso de fuertes vientos y abundantes lluvias, dando origen a una flora muy resistente a las inclemencias ambientales. Los enmarañados bosques, musgos, líquenes y matorrales escenifican un ámbito donde una fauna rica en aves como el cóndor, el cormorán real, cisnes de cuello negro, cisnes coscoroba, ñandúes, junto a zorros, guanacos, pumas, huemules, toninas, lobos marinos, entre otros, comparten este extenso territorio de belleza indescifrable pero a la vez, de una alta fragilidad ecológica.



MOTONAVE SKORPIOS III
NUEVA RUTA KAWESKAR
 CRUCEROS DE 5 DÍAS / 4 NOCHES

Noche adicional opcional antes del zarpe (Costo adicional). Embarque a partir de las 18:00 hrs. Alojamiento en el barco. Incluye cena y desayuno buffet. Tour opcional a Cueva del Milodón y Pinturas Rupestres (Costo adicional).

DIA 1: 10.30 hrs. Inicio embarque. 13.00 hrs. Zarpe de terminal Skorpios. Charla de seguridad de la nave, se indicará el lugar. 14.00 hrs. Almuerzo. Navegación por Golfo Almirante Montt. 16.30 hrs. Llegada a Caleta Juárez en fiordo Guardramiro. Desembarque en botes para ver una colonia de elefantes marinos. 18.00 hrs. Zarpe, cruce Angostura Kirke, canales Morla Vicuña, Unión, Collingwood y Sarmiento.

DIA 2: 08.00 hrs. Navegando hacia el norte por canal Pitt. A babor la isla Chatam. 10.00 hrs. Ingreso al fiordo Guillard. Navegación por el interior del fiordo al Glaciar Guillard. 11.00 hrs. Desembarque en Glaciar y caminata por el lugar. 13.30 hrs. Almuerzo. 15.30 hrs. Desembarco en botes para tour por los canales del Glaciar. 17.00 hrs. Navegación hacia bahía de Sarratea. 18.00 hrs. Desembarco y un paseo en botes por el lugar. (esta excursión depende de las condiciones de luz solar y del clima). 19.00 hrs. Regreso al barco. 20.00 hrs. Cena a bordo. 24.00 hrs. Zarpe rumbo al sur por canal Pitt.

DIA 3: 08.00 hrs. Llegada al Glaciar Amalia. La nave se aproxima al Glaciar. Vista panorámica desde el barco. 09.30 hrs. Desembarco en una playa cercana para realizar caminata por arena, vegetación y rocas, llegando a un mirador para apreciar este hermoso glaciar. 11.30 hrs. Navegación hacia el Glaciar El Brujo. 14.00 hrs. Llegada al Glaciar El Brujo, si las condiciones de tiempo y hielo lo permiten, pueden bajar a contemplar este Glaciar desde una roca más cercana. 15.30 hrs. Zarpe hacia el espectacular Fiordo Calvo. 17.10 hrs. Recalada en Fiordo Calvo, donde se realiza una excursión en un barco apropiado para navegar entre los hielos, llamado Capitán Constantino, visitando los glaciares Fernando, Capitán Constantino y Alipio, entre otros. 20.00 hrs. Zarpe hacia el Fiordo de las Montañas.

DIA 4: 09.00 hrs. Visita al Fiordo de las Montañas, donde podrán observar cuatro glaciares que bajan desde la Cordillera Sarmiento al mar, estando dos de ellos en nuestra bitácora. 09.30 hrs. Visita al Glaciar Alsina, desembarco en botes de exploración para recorrer esta pequeña bahía y apreciar la belleza de este glaciar y las enormes montañas que lo rodean. 10.30 hrs. Regreso al barco, seguimos navegando por el Fiordo de las Montañas rumbo al Glaciar Bernal. 11.15 hrs. Desembarco en el Glaciar. Se inicia caminata a través de un pequeño bosque nativo y por un sendero que atraviesa una pequeña laguna de agua glaciar. Continuamos la caminata por sobre las morrenas frontales y laterales, hasta llegar al frente del Glaciar. Desde aquí tendremos la oportunidad de tocar algunos hielos y estar viendo la fase de recogimiento de un glaciar que ya no llega al mar. 12.45 hrs. Regreso al barco, que está en una maniobra de abastecimiento de agua pura y natural desde una cascada. Esta agua es la que se consume a bordo para todos los servicios del barco. 14.00 hrs. Navegando el Fiordo de las Montañas podremos ver los glaciares Herman y Zamudio. 17.45 hrs. Cruce de la angostura White. 21.00 hrs. Fiesta de despedida, cena del Capitán, baile. Navegación por Golfo Almirante Montt.

DIA 5: Entre 02.00 y 07.00 hrs llegada a Puerto Natales. 08.00 y 09.30 hrs. Desembarque de los pasajeros. **Fin del Crucero.**

NOTA: Todos los horarios, actividades, excursiones y rutas están sujetas a cambios por condiciones climáticas y/o de seguridad de la nave, según lo estime el Capitán.





SERVICIO A BORDO

CALIDEZ Y LA MEJOR ATENCION

Las Motonaves Skorprios II y Skorprios III cuentan con una experimentada tripulación que, con un gran profesionalismo y dedicación, estará permanentemente preocupada de satisfacer todas las necesidades de nuestros pasajeros, brindándole el mejor servicio a bordo y siendo intérprete fiel de la reconocida hospitalidad de la familia Kochifas, dueños y fundadores de Cruceros Skorprios. Skorprios II cuenta con 53 confortables cabinas, todas con baño privado, Smart TV, música ambiental, un comedor principal, el Salón Quitralco y el Bar San Rafael. Skorprios III tiene 46 cabinas climatizadas, todas con camas bajas y baño privado, Smart TV, citófono multifuncional, dos canales de música, 4 de video con sonido estéreo, cerraduras con tarjetas magnéticas y caja de seguridad. La nave tiene un comedor con capacidad de hasta 130 pasajeros, además cuenta con el salón Apolo y el bar Zeus.



GASTRONOMIA

EXCELENCIA CULINARIA EN SKORPIOS

A bordo de la Motonave Skorpios II y Skorpios III usted encontrará, junto a la atención personalizada de nuestra tripulación, una gastronomía refinada para disfrutar, que alterna con buen gusto la cocina internacional con la mejor tradición culinaria del sur de Chile y donde destacan la centolla, choros gigantes (Mitilus), cholgas, choritos, ostras, erizos, picorocos, salmones, corvinas, robalos, congrios, langostas de la isla de Juan Fernández, carnes rojas y blancas, acompañados siempre de los mejores vinos chilenos y exclusivos tragos y bebidas en el tradicional Bar abierto de Skorpios.



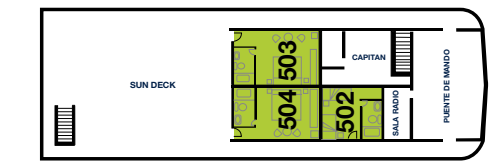


NUEVA RUTA KAWESKAR

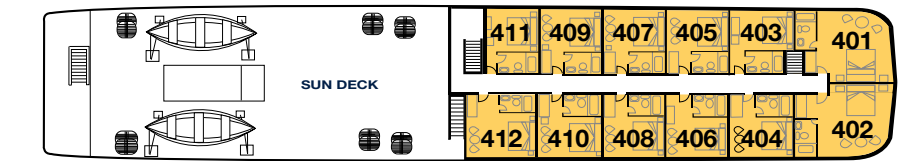
CABINAS Y CUBIERTAS

MOTONAVE SKORPIOS III

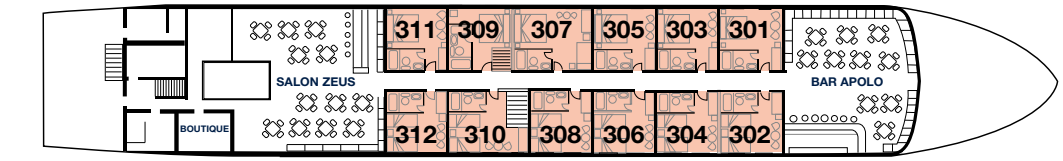
La Motonave Skorpios III tiene una capacidad de hasta 92 pasajeros, base doble, en 46 confortables cabinas configuradas con camas matrimoniales, dobles y singles distribuidas en 5 cubiertas, todas con baño privado, Smart TV, música ambiental y caja de seguridad. El barco tiene además 2 confortables Salones Bar y un amplio comedor.



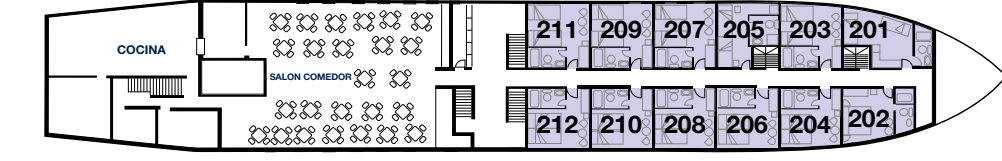
CUBIERTA ATHOS / ATHOS DECK



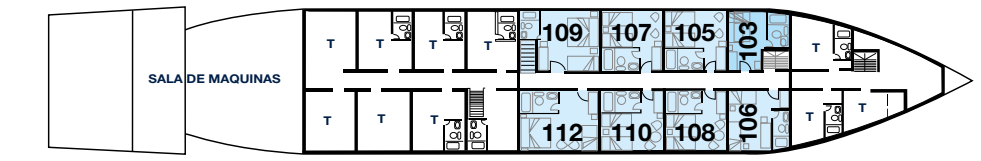
CUBIERTA OLYMPO / OLYMPUS DECK



CUBIERTA PARTHENON / PARTHENON DECK



CUBIERTA ACROPOLIS / ACROPOLIS DECK



CUBIERTA ATENAS / ATHENS DECK

La Motonave Skorpios III fue construida en 1995 y remodelada el año 2010 en los Astilleros Skorpios, Chile, bajo reglamento de navegación chilena e internacional como SOLAS e IMO. Está clasificada por la American Bureau of Shipping, N° de clase 951.93.18, A1 hielo. Tiene una eslora de 70 mts, una manga de 10 mts y un calado de 3,30 mts. Tiene Certificado internacional de Francobordo y Certificado de Matrícula N° 2869 de la Dirección General del Territorio Marítimo de Chile.

DISTRIBUCION CABINAS POR CUBIERTA

SKORPIOS III

CUBIERTA ATHOS

(con ventana, salida directo a cubierta)

Suites Junior	: 503 - 504
Descripción	: 1 cama matrimonial tipo Queen Size.
Capacidad por Cabina	: 2 personas
Doble	: 502
Descripción	: 2 camas singles separadas en "L"
Capacidad por Cabina	: 2 personas

CUBIERTA OLYMPO

(con ventana, salida a pasillo interno)

Suites Master	: 401 - 402
Descripción	: 1 cama matrimonial tipo King Size
Capacidad por Cabina	: 2 personas
Dobles	: 403 - 404
Descripción	: 2 camas singles separadas
Capacidad por Cabina	: 2 personas
Dobles Matrimoniales	: 405 - 406 - 407 - 408 - 409 - 410 - 411 - 412
Descripción	: 1 cama matrimonial
Capacidad por Cabina	: 2 personas

CUBIERTA PARTHENON

(con ventana, salida a pasillo interno)

Dobles	: 301 - 302 - 303 - 304 - 305 - 306 - 308 - 310 - 311 - 312
Descripción	: 2 camas singles separadas
Capacidad por Cabina	: 2 personas
Dobles	: 309
Descripción	: 2 camas singles en forma de "L"
Capacidad por Cabina	: 2 personas
Triple	: 307
Descripción	: 3 camas singles separadas
Capacidad por Cabina	: 3 personas

CUBIERTA ACROPOLIS

(con ventana, salida a pasillo interno)

Dobles	: 202 - 203 - 204 - 206 - 207 - 208 - 209 - 210 - 211 - 212
Descripción	: 2 camas singles separadas
Capacidad por Cabina	: 2 personas
Doble	: 201
Descripción	: 2 camas singles en forma de "L"
Capacidad por Cabina	: 2 personas
Doble	: 205
Descripción	: 2 camas singles unidas por lo pies
Capacidad por Cabina	: 2 personas

CUBIERTA ATENAS

(sin ventana, salida a pasillo interno)

Dobles	: 105 - 107 - 108 - 110
Descripción	: 2 camas singles separadas
Capacidad por Cabina	: 2 personas
Doble	: 106
Descripción	: 2 camas singles separadas en "L"
Capacidad por Cabina	: 2 personas
Triples	: 109 - 112
Descripción	: 1 cama matrimonial + 1 cama fija 1 plaza
Capacidad por Cabina	: 3 personas



¿CÓMO LLEGAR?

PARA LLEGAR A NUESTROS PUERTOS, EXISTEN VARIAS OPCIONES SEGÚN SEA LA RUTA ELEGIDA:

RUTA CHONOS - RUTA VELICHE - RUTA NÓMADES DE PATAGONIA

El zarpe de cruceros y llegada es desde la ciudad de Puerto Montt, capital de la Región de los Lagos, ubicada a 1.000 Kms al sur de Santiago y considerada la puerta de acceso a la Patagonia.

Para llegar se puede acceder por vía aérea, al aeropuerto el Tepual, donde operan dos líneas aéreas con más de 15 vuelos diarios. También se puede acceder por vía terrestre ya sea en automóvil, para lo cual Skorpios en su puerto ofrece custodia sin costo o por bus, que salen de Santiago, llegando al terminal de buses de Puerto Montt.

Otra opción recurrente es por los pasos fronterizos de Argentina, desde Bariloche, por el paso Cardenal Samoré o el Cruce de Lagos.

RUTA KAWESKAR — RUTA NÓMADES DE PATAGONIA

El zarpe de cruceros y llegada es desde la ciudad de Puerto Natales, capital de la provincia de Última Esperanza.

Para llegar a esta ciudad se puede hacer por vía aérea, en vuelos comerciales desde Santiago a Punta Arenas, a 2.500 kilómetros de distancia con una duración promedio de 4 horas. Existen dos compañías aéreas que ofrecen más de 10 vuelos diarios en distintos horarios. Después de llegar a Punta Arenas deberán contratar un traslado para llegar a Puerto Natales, distante a 270 kilómetros al noreste de Punta Arenas. Los traslados los ofrece Skorpios. Consulte su valor y horario.

Otra opción que está disponible desde el año 2022, es el aeropuerto de Puerto Natales. Y por último esta la opción de cruzar desde Calafate o Río Turbio, en Argentina, lugares que poseen pasos fronterizos habilitados para llegar a Chile.



ANTES DE NAVEGAR

NOS PERMITIMOS DE ACUERDO A NUESTRA EXPERIENCIA, DARLE ALGUNOS CONSEJOS PARA SU VIAJE CON CRUCEROS SKORPIOS:

- Recuerde que ud. viene a un crucero de exploración, por lo tanto, su ropa de viaje debe ser de excursión, calzado bajo y de trekking son lo aconsejable, como así también pantalones de rápido secado y algunos impermeables. Polar, gorros y chaquetas especializadas son de gran ayuda para el frío y el viento. Una pequeña mochila le será útil para las bajadas en las excursiones.
- Sólo en la Ruta Chonos, es importante llevar traje de baño, ya que el crucero pasa por las Termas de Quitrarco.
- Recuerde traer ropa semiformal para la fiesta de despedida o cena del Capitán.
- No olvide sus lentes de sol y protector solar, ya que aunque estemos en Patagonia, siempre están presentes los rayos UV.
- Una cámara fotográfica digital y de video es fundamental para atesorar los paisajes de Patagonia, recuerde traer suficientes tarjetas de memoria y cargador de baterías. Recomendamos traer unos pequeños prismáticos para el avistamiento de aves o animales a distancia.
- Lea e investigue acerca de los glaciares, así les será más fácil entender los términos de glaciología que usan nuestros guías.
- Traiga suficientes medicamentos de uso permanente, ya que navegando no hay posibilidades de comprarlo en el barco o en los pueblos a visitar.



CONDICIONES GENERALES Y DEL CONTRATO DEL PASAJE

RUTA CHONOS - NUEVA RUTA KAWESKAR - RUTA NOMADES DE PATAGONIA

- Con el fin de asegurar un servicio eficiente y expedito a nuestros pasajeros, rogamos regirse según las siguientes normas a partir del 01 de Enero de 2023. (Normas anteriores quedan obsoletas).
- El Boleto del pasaje contiene y acredita las condiciones del contrato de pasaje celebrado entre el pasajero y Naviera y Turismo Skorpios S.A., en adelante "SKORPIOS", o "la Empresa", el que se rige según las disposiciones pertinentes del libro III del Código de Comercio de la República de Chile.
- Las tarifas publicadas podrán ser modificadas cuando SKORPIOS así lo determine, dejando sin efecto los tarifarios anteriores. Con todo, si el pasajero ya ha pagado su pasaje y se produce una modificación antes de efectuar el viaje, la modificación no regirá para él, respetándose el valor ya convenido.
- La no presentación del pasajero en el lugar, día y hora indicados en su pasaje, cualquiera sea la causa, incluidos caso fortuito y fuerza mayor, es de su exclusiva responsabilidad y no dará lugar a reclamo alguno, indemnización ni devolución del importe pagado.
- SKORPIOS podrá postergar el zarpe hasta en 24 hrs. por causas climáticas o fuerza mayor originadas en ella misma. Pasado dicho plazo y de persistir las circunstancias que motivaron el retraso, la Empresa podrá postergar el crucero o simplemente anular el zarpe devolviendo el importe pagado, sin derecho a otra indemnización o pago alguno para el pasajero.
- El pasajero, no podrá cambiar su cabina, cuyo número va asignado en el pasaje, salvo que exista disponibilidad a bordo de la nave y pague la diferencia de cabina de inmediato antes del cambio.
- El pasajero podrá anular y modificar su viaje, con el siguiente plan de multas y cargos:
 - 120 días antes de su crucero, sin ninguna multa y con devolución del 100% del abono pagado.
 - Entre los 120 y 60 días tendrá una multa de USD 200 por persona.
 - Entre los 59 y 50 días, tendrá una multa del 20% de su tarifa por persona.
 - Entre los 49 y 40 días, tendrá una multa del 40% de su tarifa por persona.
 - Entre los 39 y 30 días, tendrá una multa del 60% de su tarifa por persona.
 - Entre los 29 y 16 días, tendrá una multa del 80% de su tarifa por persona.
 - Entre los 15 y 0 días, tendrá una multa del 100% de su tarifa por persona.
- La anulación antes mencionada, deberá comunicarse vía e-mail, fax o teléfono y ratificarse por escrito, por correo certificado, en la misma fecha de la comunicación, siendo la carta firmada por el comprador del pasaje el único documento válido para esta cancelación. El reembolso correspondiente se concretará dentro de los 30 días hábiles a partir de la fecha de anulación.
- El pasaje puede ser transferido o endosado por el pasajero a cuyo nombre está emitido, previo aviso a la Empresa mediante comunicación escrita y firmada por el titular, hasta en un plazo de 5 días hábiles antes del zarpe entregada y recibida debidamente por la Empresa. Además de la comunicación escrita, el endoso deberá constar en el boleto con la firma del endosante, indicación de su nombre completo y documento de identidad bajo ella e indicación del endosatario o beneficiario, también con su nombre completo y documento de identidad. Si el pasaje ha sido comprado a plazo, endosante y endosatario serán solidariamente responsables de su pago total en la forma convenida.
- SKORPIOS ofrece custodia de valores a bordo sin costo. La no utilización de este servicio libera de toda responsabilidad a la Empresa ante cualquier pérdida.
- El pasajero es responsable de estar en posesión de su documentación en regla, siendo ésta la requerida habitualmente para chilenos y/o extranjeros.
- SKORPIOS se reserva el derecho de impedir el embarque de pasajeros que, a su juicio, pudieran perturbar el bienestar de los demás.
- La asistencia médica a bordo estará a cargo de un médico o paramédico y es gratuita, al igual que los suministros básicos de enfermería. Los medicamentos específicos son de responsabilidad del usuario. Del mismo modo, es de exclusiva responsabilidad del pasajero la observancia de las restricciones en el régimen de alimentación o bebidas que le haya prescrito su médico. SKORPIOS sólo podrá hacer adaptaciones dentro de parámetros normales y posibles que le indique el pasajero, sin alterar el suministro de alimentación y bebidas normales de los cruceros.
- Está prohibido a los pasajeros el llevar consigo armas de fuego u objetos peligrosos, los pasajeros podrán ser desembarcados por orden del Capitán, sin reclamo posterior, si se detectara una violación de esta cláusula.
- Está prohibido el uso de drones por parte de nuestros pasajeros, ya que estos pueden perturbar el uso de los equipos de navegación y de la seguridad de todos.
- Está además estrictamente prohibido el uso de drogas o similares. Si el Capitán así lo determina, podrá desembarcar a la persona que haga dicho uso, a fin de garantizar la tranquilidad y seguridad para el resto de los pasajeros sin posterior reclamo para SKORPIOS, ni indemnización alguna para el pasajero.
- No se admiten mascotas ni animales a bordo de las naves de SKORPIOS.
- Los pasajeros se encontrarán obligados a cumplir todos los reglamentos y normas que dicte SKORPIOS, con respecto al transporte de pasajeros y sus bienes, como así también acatar las órdenes del Capitán durante la navegación y excursiones.
- En tiempos de Pandemia o Endemia, existen protocolos y normas de embarque y navegación que nuestros pasajeros deben cumplir según las normas vigentes en Chile.
- Los pasajeros deberán leer y cumplir estrictamente las instrucciones y reglamento de seguridad que están publicadas en el barco y en sus cabinas, entendido que la primera medida de seguridad pasa por el cuidado de uno mismo, no poniendo en riesgo su seguridad física y mental, tanto en la navegación, como en las excursiones fuera del barco.
- Las propinas a bordo no están incluidas en el pasaje. Los señores pasajeros pueden entregarla, al término del viaje, en sobre cerrado al Capitán, quien según la tradición de SKORPIOS, la distribuirá entre todos los miembros de la tripulación. Se sugiere USD 50 por pasajero.
- SKORPIOS se reserva el derecho de suspender un crucero en el caso de no cumplirse el cupo mínimo de pasajeros requerido para efectuar la travesía, con hasta 30 días antes de la fecha de zarpe. En este evento, la Empresa primero procederá a la reubicación en otro crucero de SKORPIOS, cubriendo los gastos de reemisión de boletos aéreos o acomodación en otra línea aérea, previo presupuesto y aprobación de Cruceros Skorpios. Si el pasajero no quedara conforme con lo anterior se procederá al reembolso del importe pagado, por concepto de crucero, sin derecho a otra indemnización, pago o reclamo alguno para el pasajero.
- La seguridad de los niños a bordo es de responsabilidad de sus padres, quienes deberán cuidar por su control y cuidado en todo momento.
- SKORPIOS se reserva el derecho de incluir fotografías, videos y otro material visual en que aparezcan los pasajeros, en la publicidad y material promocional de la Empresa.
- Todos los pasajeros sin excepción deberán al momento de embarcar completar una declaración Jurada o AFFIDAVIT, respecto a su estado de salud y cumplimientos de normas en navegación.

- El consumo de comidas y bebidas en exceso, o que transgredan indicaciones médicas dadas por su médico tratante o que sean contraindicadas para la salud del pasajero, es de exclusiva responsabilidad de éste.
- En caso de muerte del pasajero antes de realizar el crucero, el pasaje en cuestión podrá ser endosado a un tercero o pedir la devolución según la tabla de reembolso indicadas anteriormente.
- El valor de los traslados, desde y hacia el aeropuerto en Puerto Montt y Puerto Natales se realizará a petición de cada pasajero y según tarifario vigente, teniendo presente que muchos de estos se hacen en forma grupal, con los mismos pasajeros que tendrá en su crucero. Si el pasajero requiere traslado individual deberá solicitarlo con la debida anticipación y expresamente a Skorpios o a su agencia de viajes según tarifario vigente para la ocasión.
- CRUCEROS SKORPIOS no se hace responsable por atraso en caso de huelgas, atraso de vuelos aéreos comerciales, terremotos o Tsunami, o cualquier otra causa, sin excepción, no imputable a la empresa ya que es responsabilidad del pasajero la presentación en el puerto de zarpe, para su embarque según está indicado en su pasaje en la fecha y hora convenidas.
- CRUCEROS SKORPIOS tiene seguros de accidentes para sus pasajeros, que aplican con un tope de edad de 82 años. Los montos de cobertura son los siguientes:
 - Muerte Accidental en nave Skorpios II, Ruta Chonos USD 35.000.- (UF 900).
 - Muerte Accidental en nave Skorpios III, Nueva Ruta Kaweskar y Ruta Nómades de Patagonia USD 230.000.- (UF 6.000).
 - Incapacidad Permanente en todas las Rutas, producto del accidente hasta USD 30.000.- (UF 750).
 - Gastos Médicos y farmacéutica y hospitalaria derivados del accidente, en todas nuestras rutas USD 10.000.- (UF 250).
 - Gastos de Traslados de emergencia en todas las rutas producto del accidente. USD 8.000.- (UF 200).
 - Gastos de traslados y repatriación en todas las rutas, producto de una enfermedad de urgencia USD 4.000.- (UF 100), ataque cardíaco, accidente vascular o cualquier otro de carácter grave, que según el diagnóstico del médico de a bordo requiera evacuación inmediata. Este monto forma parte de la cobertura de Gastos Médicos, por lo que si existe una evacuación y además gastos médicos el tope de cobertura será USD 10.000.- (UF 250).

CONSIDERACIONES IMPORTANTES

- Estos montos aplican para los pasajeros extranjeros después del seguro de viaje de cada pasajero. De no tenerlo, cubre solo el 50% y tiene como tope el monto asegurado.
- Para los pasajeros chilenos aplica después de su Isapre o Fonasa, teniendo como tope el monto asegurado.
- Los valores en dólares son aproximados ya que en Chile estos seguros se contratan bajo la modalidad de UF.
- Esto está incluido sin costo en el valor de su pasaje. (Aplica después de su seguro individual o de salud y existen topes en caso de cobertura por casos que incluyan a más de 8 personas). Seguros personales de salud y seguros de asistencia en viaje deben ser contratados directamente por el pasajero.
- El itinerario y track de navegación puede variar según las condiciones de clima o de fuerza mayor, lo que será determinado exclusivamente por el Capitán del barco, sin posterior reclamo de los pasajeros.

Naviera y Turismo Skorpios S.A.



DATOS UTILES

- A bordo existe telefonía satelital, a cualquier lugar del mundo, de acuerdo a tarifado vigente.
- Voltaje a bordo 220 volts AC. (50 ciclos).
- Bar abierto sin costo y todas las comidas incluidas.
- No hay internet en el barco, salvo la señal normal en algunos lugares.
- Señal de telefonía celular, solo en algunos lugares.
- Los barcos no poseen servicio de peluquería para los pasajeros.
- A bordo existe un servicio de lavandería sólo para prendas livianas.
- Está prohibido fumar en dependencias interiores del barco y en las excursiones en botes. Solo está autorizado en cubiertas al aire libre.

● Temperaturas Ruta Chonos:
Primavera-Otoño: entre 8° y 15° C.
Verano: entre 12° y 22° C.

● Temperaturas Nueva Ruta Kaweskar:
Primavera-Otoño: entre 5° y 12° C.
Verano: entre 12° y 19° C.

● Temperaturas Ruta Veliche:
Primavera-Otoño: entre 7° y 16° C.
Verano: entre 8° y 21° C.

● Temperaturas Ruta Nómades de Patagonia:
Octubre: entre 8° y 15° C.
Abril: entre 6° y 16° C.

Diseño y Producción: HB Project, Diseño y Comunicación
Fotógrafos: Carlos Miller, Guy Wenborne, Jaime Bórquez,
Michel L'Huillier, Saúl Santos.



SKORPIOS
Glaciares en Patagonia

CENTRAL DE RESERVAS

AUGUSTO LEGUIA NORTE 118, LAS CONDES, SANTIAGO - CHILE
TEL. (56) 2 2477 19 00 - +56 9 2 3910 47 95
www.skorprios.cl • e-mail: skoinfo@skorprios.cl

OFICINA EMBARQUE EN PUERTO MONTT

PUERTO SKORPIOS, CAMINO CHINQUIHUE KM 7
PUERTO MONTT - CHILE
TELS. (56) 65 2275 5646 - (56) 9 5819 67 41
www.skorprios.cl • e-mail: puertomontt@skorprios.cl

OFICINA EN PUERTO NATALES

PUERTO BORIES S/N, PUERTO NATALES - CHILE
TEL. (56) 61 2412 714
www.skorprios.cl • e-mail: natales@skorprios.cl

CRUCEROS EN PATAGONIA