



## ROTA KAWESKAR

### MOTONAVE SKORPIOS III

Cruzeiro de 5 Dias / 4 Noites

PUERTO NATALES - GELEIRAS GUILLARD - AMALIA - EL BRUJO  
FIORDE CALVO - FIORDE DAS MONTANHAS - PUERTO NATALES

A Rota Kaweskar na Motonave Skorpios III é um cruzeiro pensado para descobrir novos territórios da Patagônia chilena, opera entre os meses de outubro e abril, partindo da cidade de Puerto Natales. Navegaremos 505 milhas cruzando canais e fiordes da região de Magalhães em direção às geleiras do Campo de Gelo Sul, é uma experiência que cativará e motivará aqueles que gostam de explorar lugares virgens e únicos para ver, explorar e contemplar, navegando entre icebergs ou simplesmente caminhando sobre uma morrena glacial...

Maravilhe-se embarcando na Rota Kaweskar do Skorpios.



# ROTA KAWESKAR... UMA GRANDE TRAVESSIA




## PARA VIVER TODA A MAJESTADE DA NATUREZA

A Rota Kaweskar, a bordo da Motonave Skorpios III na região do Campo de Gelo Sul, é um cruzeiro de 5 dias e 4 noites que opera de outubro a abril desde a cidade de Puerto Natales, a 2.500 km ao sul de Santiago. O acesso pode ser por via aérea diretamente até Puerto Natales ou Punta Arenas. Outra opção é por via terrestre desde Argentina.

Esta aventura de 505 milhas de navegação é uma imersão profunda em uma natureza virgem ainda intocada pelo ser humano e que pode ser conhecida atravessando canais e fiordes da região de Magalhães em direção às geleiras do Campo de Gelo Sul, uma área que possui 48 bacias glaciares.

Será uma experiência única que cativará e motivará aqueles que gostam da experiência de viver explorações em lugares virgens e únicos para ver, sentir e contemplar essas paisagens milenares.



# ROTA KAWESKAR... UMA AVENTURA ÚNICA



## UMA NATUREZA EXUBERANTE QUE SURPREENDE

A região do Campo de Gelo Sul é considerada, juntamente com o Campo de Gelo Norte, como a terceira reserva de água doce do planeta e nela visitaremos as geleiras Guillard, Amalia, El Brujo e as numerosas geleiras do Fiorde Calvo, que com seus tamanhos e formas diferentes serão o fator surpresa desta viagem, sentindo toda a força e majestade da natureza. Excursões a bordo do quebra-gelo Capitão Constantino e brindar com um uísque com gelo milenar, faz parte da tradição do Skorpios.

Posteriormente, no Fiorde das Montanhas, você poderá observar 4 geleiras, caminhar na geleira Bernal e pela geleira Herman com seus icebergs coloridos. É uma oportunidade única de ver os últimos vestígios da glaciação, chegando ao interior desses fiordes a bordo do Navio Skorpios III e com um serviço personalizado.

Convidamos você a navegar nesta Nova Rota Kaweskar da Skorpios na Patagônia Magalhães, onde você pode se maravilhar com a natureza mais pura e clara, a fauna mais selvagem e descobrir os canais pelos quais navegaram lendários exploradores como Fitz Roy, Darwin, Ladrillero, Magalhães, entre outros.



# ROTA KAWESKAR NA PATAGÔNIA CHILENA



## PROGRAMA DE NAVEGAÇÃO / TRACK

**A noite adicional é opcional antes da partida (custo adicional).** Alojamento no barco. Inclui jantar e café da manhã tipo buffet. Passeio opcional à Cueva del Milodón e arredores (Custo adicional).

**DIA 1: 09:00 hrs.** Início do embarque. **12:00 hrs.** Partida do terminal Skorprios. Se realizara uma breve explicação sobre a segurança do navio, será indicado o lugar onde se reunir. **14:00 hrs.** Almoço. Navegação no Golf Almirante Montt. **16:30 hrs.** Chegada a Caleta Juárez no Fiorde de Guardramiro. Desembarque em barcos para ver uma colônia de elefantes marinhos. **18:00 hrs.** Naveguaremos cruzando os canais Angostura Kirke, Morla Vicuña, Unión, Collingwood e Sarmiento.

**DIA 2: 06:00 hrs.** Navegando para o norte através do Canal Pitt, Ilha Chatam até o porto. **08:45 hrs.** Entrada para o Fiorde Guillard. Navegação pelo interior do fiorde até ao Glaciar Guillard. Desembarque no Glaciar e tour pelo local de acordo com as condições climáticas da maré. **11:30 hrs.** Zarpe rumo ao sul. **13:00 hrs.** Almoço. **16:00 hrs.** Chegada ao Glaciar Amália, passeios de barco pela baía deste lugar maravilhoso. Se as condições permitirem desembarcar, já que esta geleira está em constante movimento e modificou sua praia e arredores. **20:30 hrs.** Jantar a bordo.

**DIA 3: 08:00 hrs.** Chegada ao Glaciar El Brujo. **09:15 hrs.** Se as condições meteorológicas e o gelo permitirem, você pode descer para contemplar este Glaciar desde uma rocha mais próxima. **11:30 hrs.** Navegue para o espetacular Fiorde Calvo. **13:00 hrs.** Almoço. **16:00 hrs.** Tour ao Fiorde Calvo, onde é feita uma excursão em um navio apropriado para navegar pelo gelo, chamado Capitão Constantino, visitando as geleiras Fernando, Capitán Constantino e Alpio, entre outras. **20:00 hrs.** Navegação para o Fiorde das Montanhas.

**DIA 4: 08:00 hrs.** Visita ao Fiorde das Montanhas, onde poderá observar quatro geleiras que descem da Cordilheira Sarmiento até o mar, sendo duas delas em nosso registro. **09:00 hrs.** Visita ao Glaciar Alsina, desembarque em barcos tipo exploração para conhecer esta pequena baía e apreciar a beleza desta geleira e as enormes montanhas que o rodeiam. **10:30 hrs.** Regresso para o barco, continuamos navegando pelo Fiorde das Montanhas em direção ao Glaciar Bernal. **11:00 hrs.** Desembarque no Glaciar Bernal. A caminhada começa por uma pequena floresta nativa e ao longo de um caminho que atravessa uma pequena lagoa de água glacial. Continuamos a caminhada pelas morenas frontais e laterais, até chegarmos de frente ao Glaciar. A partir daqui teremos a oportunidade de tocar um pouco de gelo e estar observando a fase de recuo de uma geleira que não chega mais ao mar. **12:45 hrs.** Retorno ao barco, que está em manobra para fornecer água pura e natural de uma cachoeira. Essa água é a que é consumida a bordo por todos os serviços do barco. **13:30 hrs.** Almoço. **14:00 hrs.** Partimos navegando pelo Fiorde das Montanhas podemos ver as geleiras Herman e Zamudio. **17:00 hrs.** Travessia do Angostura White. **20:30 hrs.** Festa de despedida, jantar do Capitão, baile. Navegação pelo Golfo Almirante Montt.

**DIA 5: Entre 02:00 e 07:00 hrs.** Chegada em Puerto Natales. **08:00 hrs.** Café da manhã e **09:30 hrs.** Desembarque dos passageiros. Fim do Cruzeiro.



**Nota:** Horários e excursões estão sujeitos a condições clima, vento e maré mais o comportamento do gelo de acordo com estimativa do Capitão.

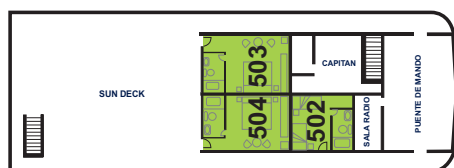


# ROTA KAWESKAR NAVIO SKORPIOS III

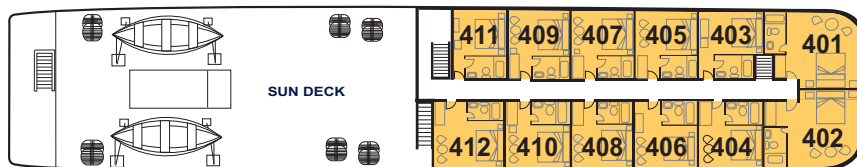


## CARACTERÍSTICAS GERAIS E PLANO DE CABINES E DECKS

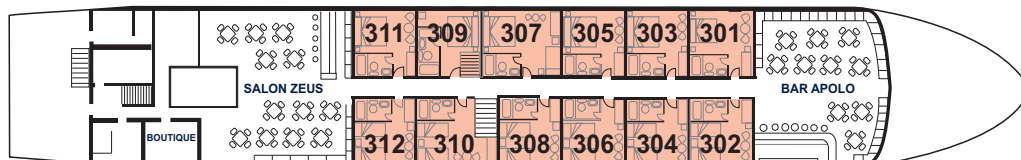
O Navio Skorpios III tem capacidade para até 92 passageiros, base dupla, em 46 confortáveis cabines configuradas com camas de casal, duplas e individuais distribuídas em 5 decks, todas com banheiro privativo, Smart TV, música ambiente e cofre. O navio também possui 2 confortáveis salões bar e um amplo restaurante.



DECK ATHOS



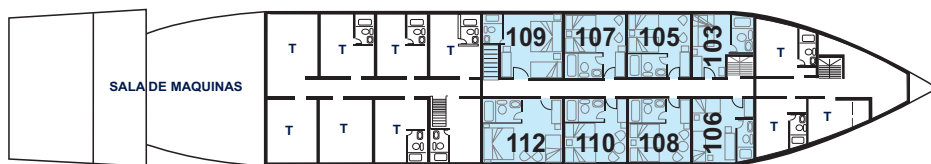
DECK OLYMPO



DECK PARTHENON



DECK ACROPOLIS



DECK ATENAS



A Motonave Skorpios III foi construída em 1995 e reformada em 2010 nos Estaleiros Skorpios, sob as regulamentações de navegação chilenas e internacionais, como SOLAS e IMO. É classificada pelo American Bureau of Shipping, com o número de classe 951.93.18, A1 gelo. Tem um comprimento de 70 metros, uma largura de 10 metros e um calado de 3,30 metros. Possui um Certificado Internacional de Francobordo e um Certificado de Registro N° 2869 da Dirección General del Territorio Marítimo do Chile.

TURISMO SKORPIOS LTDA.

E-mail: [skoinfo@skorpios.cl](mailto:skoinfo@skorpios.cl) / Web: [www.skorpios.cl](http://www.skorpios.cl)

SKORPIOS... TERRITÓRIO DE PAISAGENS, FIORDOS E GELEIRAS NA PATAGÔNIA